Mountainbike Treff

Schwarzwald Durchquerung

von Pforzheim nach Basel

298km - 8300 hm

31.05 – 03.06.2018

Etappe 1: Pforzheim – Hornisgrinde

- Länge: ca. 76 km
- Höhenmeter: ca. 2450 hm
- Wegpunkte: Golden Pforte Pforzheim – Dobel – Forbach - Schwarzenbach Talsperre - Badener Höhe - Passhöhe Sand – Ochsenstall
- Übernachtung: Wanderheim Ochsenstall

Höhenprofil

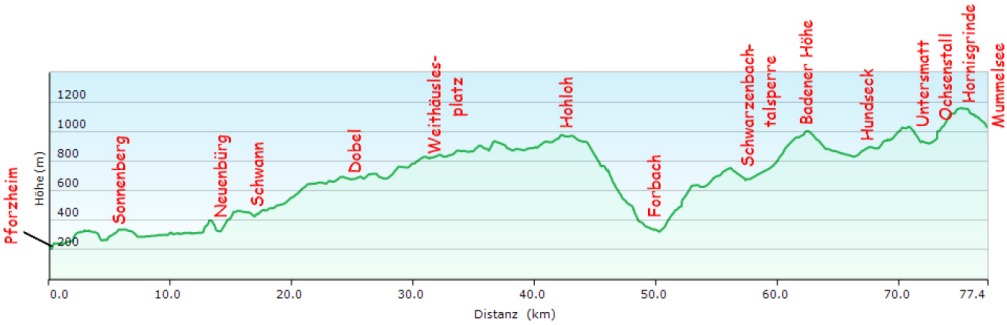

Etappe 2: Hornisgrinde – Oberpechtal

- Stecke: ca. 78km
- Höhenmeter ca. 2200 m
- Wegpunkte: Ochsenstall – Hornisgrinde – Mummelsee – Schliffkopf – Brandenkopf – Hausach – Farrenkopf – Hubertsfelsen - Oberpechtal
- Übernachtung: Hotel Hirschen Oberperchtal

Höhenprofil

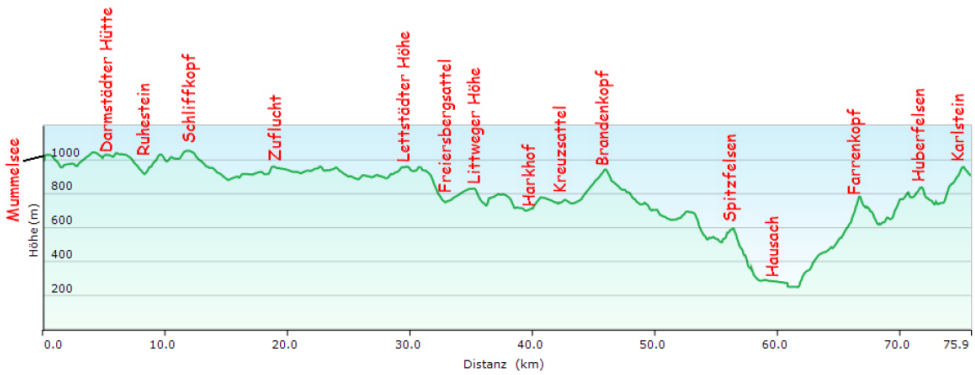

Etappe 3: Oberpechtal - Feldberg

- Stecke: ca. 64km
- Höhenmeter ca. 1700 m
- Wegpunkte Oberpechtal – Wilhelmshöhe – Enzquelle – Titisee – Bärental – Zweiseenblick – Feldberg
- Übernachtung: Berghotel Jägermatt (Feldberg)

Höhenprofil

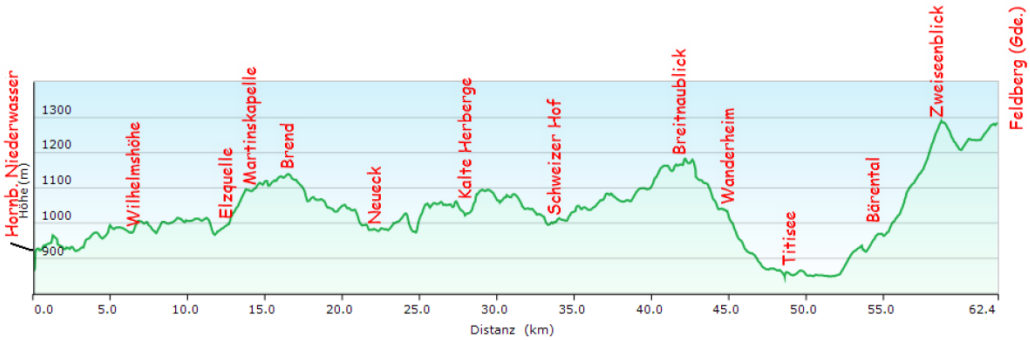

Etappe 4: Feldberg - Basel

- Stecke: ca. 78km
- Höhenmeter ca. 1750 m
- Wegpunkte Feldberg – Notschrei – Belchen – Blauen – Kandern – Lörrach – Weil am Rhein - Basel
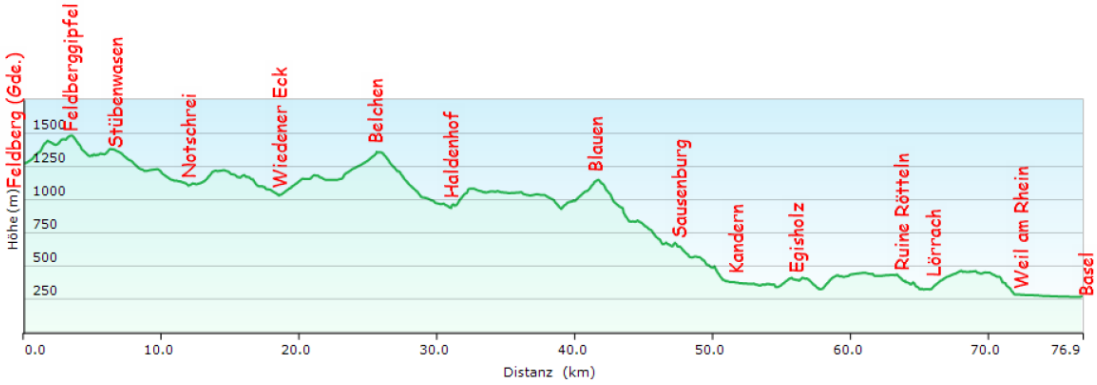
Höhenprofil